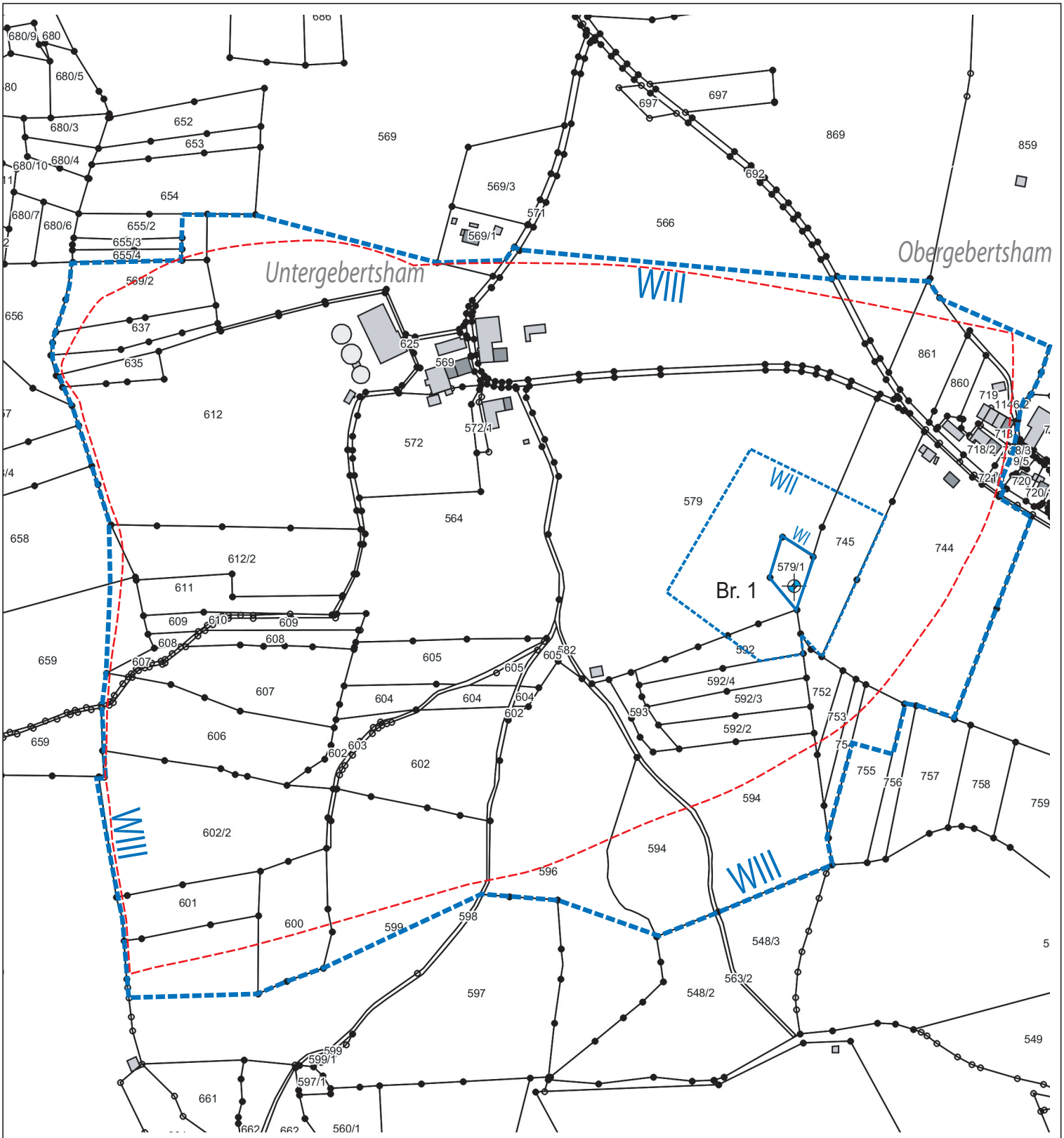

LEGENDE

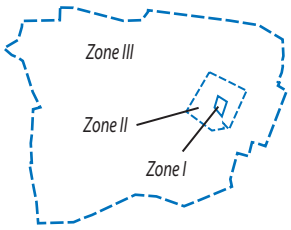

Zone WI: Fassungsbereich
Zone WII: Engere Schutzzone
ZoneWIII: Weitere Schutzzone

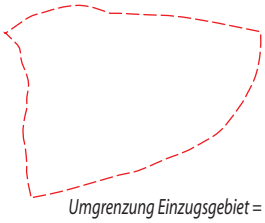

Umgrenzung Einzugsgebiet = Bemessungslinie Wasserschutzgebiet

Projekt:	ZV Harpfinger Gruppe, Br. Obergebertsham -Einzugsgebietsermittlung und Schutzgebietsvorschlag-
Auftraggeber:	Harpfinger Gruppe
Bezeichnung:	Anlage 13/2 Vorschlag Wasserschutzgebiet mit Bemessungslinie
Maßstab	1 : 5.000
Datum	aktualisiert 27.03.2025
Vorhabensträger: ZV Harpfinger Gruppe	Kienberg, 27.03.2025 (Ort, Datum) (Unterschrift)
Planfertiger:	HydroGeo 83646 Bad Tölz • Nigglstr. 3b